







NOTA DE SERVIÇO - SINALIZAÇÃO VERTICAL

TRECHO 01			
PLACAS	DIMENSÃO CÓDIGO	QUANTIDADES	
		PLACAS	SUPORTES
SINALIZAÇÃO DE OBRA EM DESVIO			
	Ø 0,80	02	02
	1,00 x 0,60	01	01
	1,00 x 0,60	02	02
	2,00 x 1,00	01	01
	2,00 x 1,00	01	01
	2,00 x 1,00	01	01



QUANTITATIVOS

1- SINALIZAÇÃO VERTICAL

PLACAS Ø = 0,80 - 2 unid.
PLACAS 1,00 x 0,60 - 3 unid.
PLACAS 2,00 x 1,00 - 3 unid.
SUPORTE SIMPLES - 8 unid.

2 - SINALIZAÇÃO COMPLEMENTAR

BALIZADORES PISCANTES - 08 unid.
BALIZADORES REFLETIVOS - 07 unid.
CERCA DE ISOLAMENTO - 2.008,00 m.

R00	Versão inicial	FEV/15	Eng°. Fernando
REVISÃO	OBSERVAÇÕES	DATA	VISTO
	PREFEITURA MUNICIPAL DE PELOTAS UNIDADE DE GERENCIAMENTO DE PROJETOS - UGP		
P R O J E T O D E M O B I L I D A D E U R B A N A Eduardo Leite - Prefeito Municipal Jair Seidel - Secretário Executivo da UGP			
PROJETO: INCORP CONSULTORIA E ASSESSORIA LTDA.		ARQUIVO: MUJK-04-PESOR02.dwg	
RESPONSÁVEL TÉCNICO: ENGº JOSÉ CARLOS TEIXEIRA TEDESCO CREA: 005546/RS		DATA: NOV/2015	
PROJETO EXECUTIVO		ESCALA: S/E	
TRECHO: ZONA URBANA DO MUNICÍPIO DE PELOTAS/RS		REVISÃO: R02	
AVENIDA JUSCELINO KUBITSCHKE DE OLIVEIRA		PRANCHA: 04/06	
NOTA DE SERVIÇO PROJETO DE SINALIZAÇÃO DE OBRAS - TRECHO 1			